



PIANO DELLA MOBILITÀ CICLISTICA DEL COMUNE DI SURBO DI CUI AL V PROGRAMMA DI ATTUAZIONE DEL PIANO NAZIONALE DELLA SICUREZZA STRADALE - PROGETTO "PIANO IN BICI"
 DET. DIR. SEZ. MOBILITÀ SOSTENIBILE E VIGILANZA DEL TRASPORTO PUBBLICO LOCALE N° 88 DEL 20.09.2021 - AMMISSIONE DEL FINANZIAMENTO

TAVOLA **T.06a**
Tratto Itinerario Ciclabile ITINERARIO DI PIANO N° 1
Via B. Croce - Via Del Mare

Il Sindaco: Prof. Oronzo Trio

R.U.P. : **Arch. Vincenzo Paladini**
 Il Progettista: **Arch. GALLO Antonio**

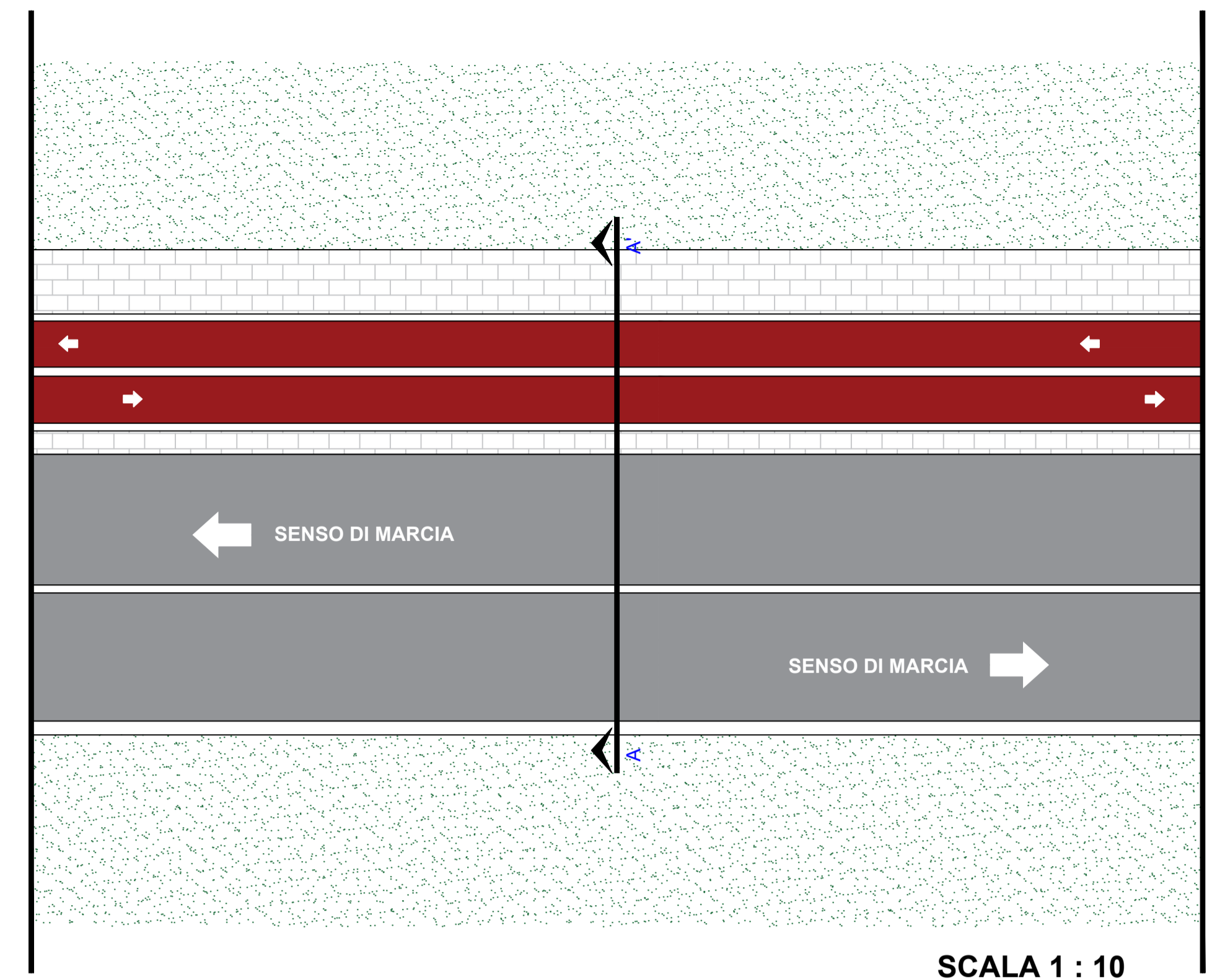
DATA Settembre 2022

LEGENDA
 - - - - - Limiti Comunali
 - - - - - Percorso Ciclabile già Finanziato ASSE 7 POR FESR 2007 - 2013
 - - - - - Itinerario Ciclabile di Progetto n° 1
 - - - - - Itinerario Ciclabile


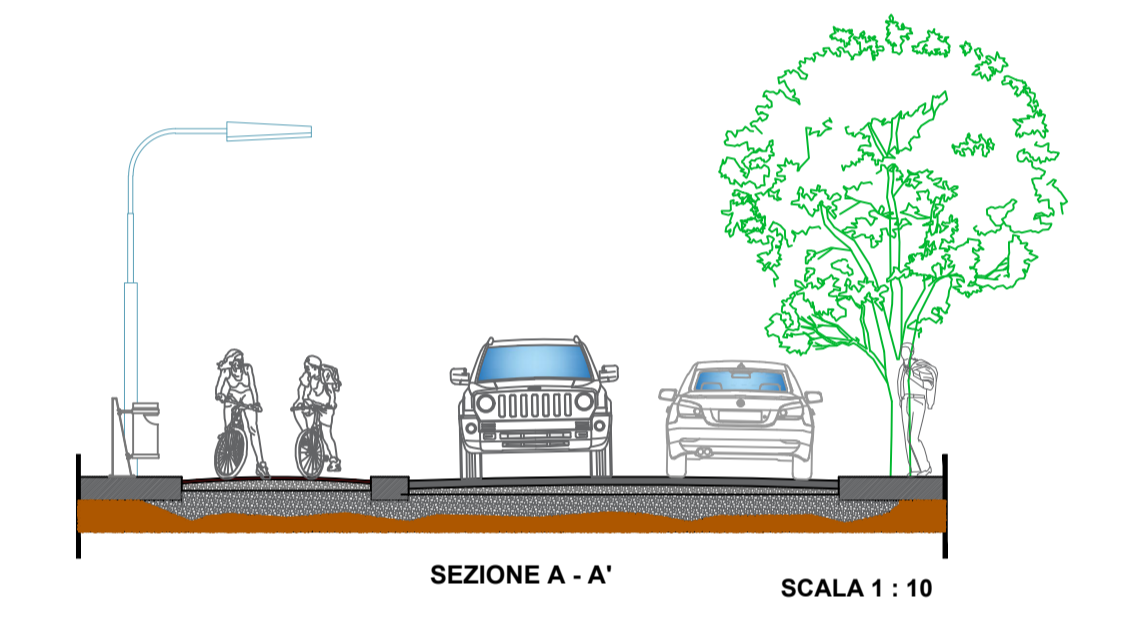


SCALA 1:25.000

A - A' Stralcio del Percorso Ciclabile - Itinerario n° 1 (Via B. Croce)



SCALA 1 : 10



10

Via B. Croce



12

Via Del Mare