

COMUNE DI SURBO

PROVINCIA DI LECCE

Variante al P. di F. vigente per la individuazione di una nuova
area da destinare ad Insediamenti Produttivi - Zona "D"
Art.27 legge n°865/71 L.R. n°56/80 e L.R. n°11/81



SINDACO Antonio CIRIO
ASSESSORE ALL'URBANISTICA Pietro MANCARELLA

Inquadramento Territoriale
Schema del reticolo Infrastrutturale Integrato Lecce - Surbo


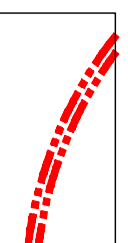



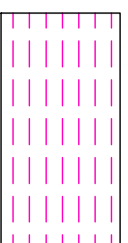



SCALA : 1:25000 DATA : Settembre 2007

PROGETTISTI :

Arch. Raffaele GUIDO Arch. Giovanni FRASSANITO
Studio SAU -Lecce U.T.C. - Comune di Surbo

TAV. **2**

LEGENDA

-  Viabilità a scorrimento veloce
-  Viabilità a scorrimento veloce in corso di realizzazione (Anulare della città di Lecce)
-  Anulare della città di Surbo
-  Viabilità urbana e di penetrazione
-  Ferrovia e stazione
-  Scalo merci Lecce - Surbo
-  Zona A.S.I.-S.I.R.S.I. (Surbo)
-  P.I.P. esistente
-  Nuova Zona "D" (P.I.P.)

