



**REGIONE PUGLIA**  
**PROVINCIA DI LECCE**



**CONSORZIO NORD SALENTO "VALLE DELLA CUPA"**  
**COMUNE DI SURBO**

**P.O.R. PUGLIA 2000-2006**  
**ASSE V-MISURA 5.2 AREA DI AZIONE 4A**

**PIANO DI ZONIZZAZIONE ACUSTICA TERRITORIO COMUNALE**

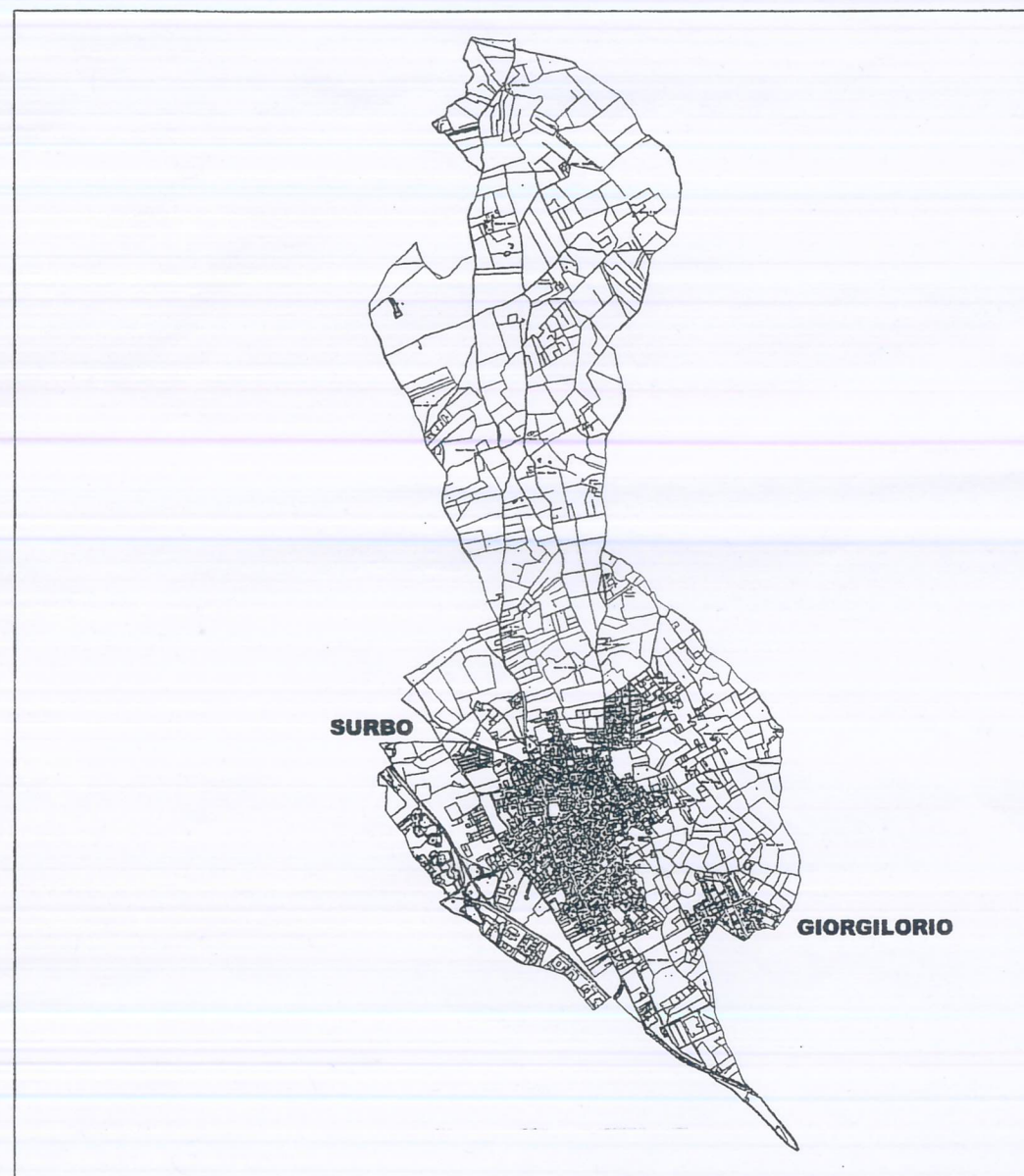
**AI SENSI DELLA LEGGE N°.447 DEL 28/11/95**  
**E DELLA LEGGE REGIONALE N°.3 DEL 12/02/02**

ZONIZZAZIONE INTERO TERRITORIO COMUNALE

**SCALA 1:10000**


TAV.

**2A**



**PROGETTISTI:**

**ING. LUIGI A. CONTALDI**



**GEOM. DOMENICO DE LORENZI**



**DATA,**

**3 MAG. 2005**

SURBO



GIORGILORIO

DATA,


3 MAG. 2005


## LEGENDA

----- LIMITE DEL TERRITORIO COMUNALE

### CLASSI ACUSTICHE

 CLASSE I - AREE PARTICOLARMENTE PROTETTE

 CLASSE II - AREE DESTINATE AD USO  
PREVALENTEMENTE RESIDENZIALE

 CLASSE III - AREE DI TIPO MISTO

 CLASSE IV - AREE DI INTENSA ATTIVITA' UMANA

 CLASSE V - AREE PREVALENTEMENTE INDUSTRIALI



Massa Cafore

Massa Melcorne

Massa Li Sa


Massa la Grande

Massa Chiozzarelli

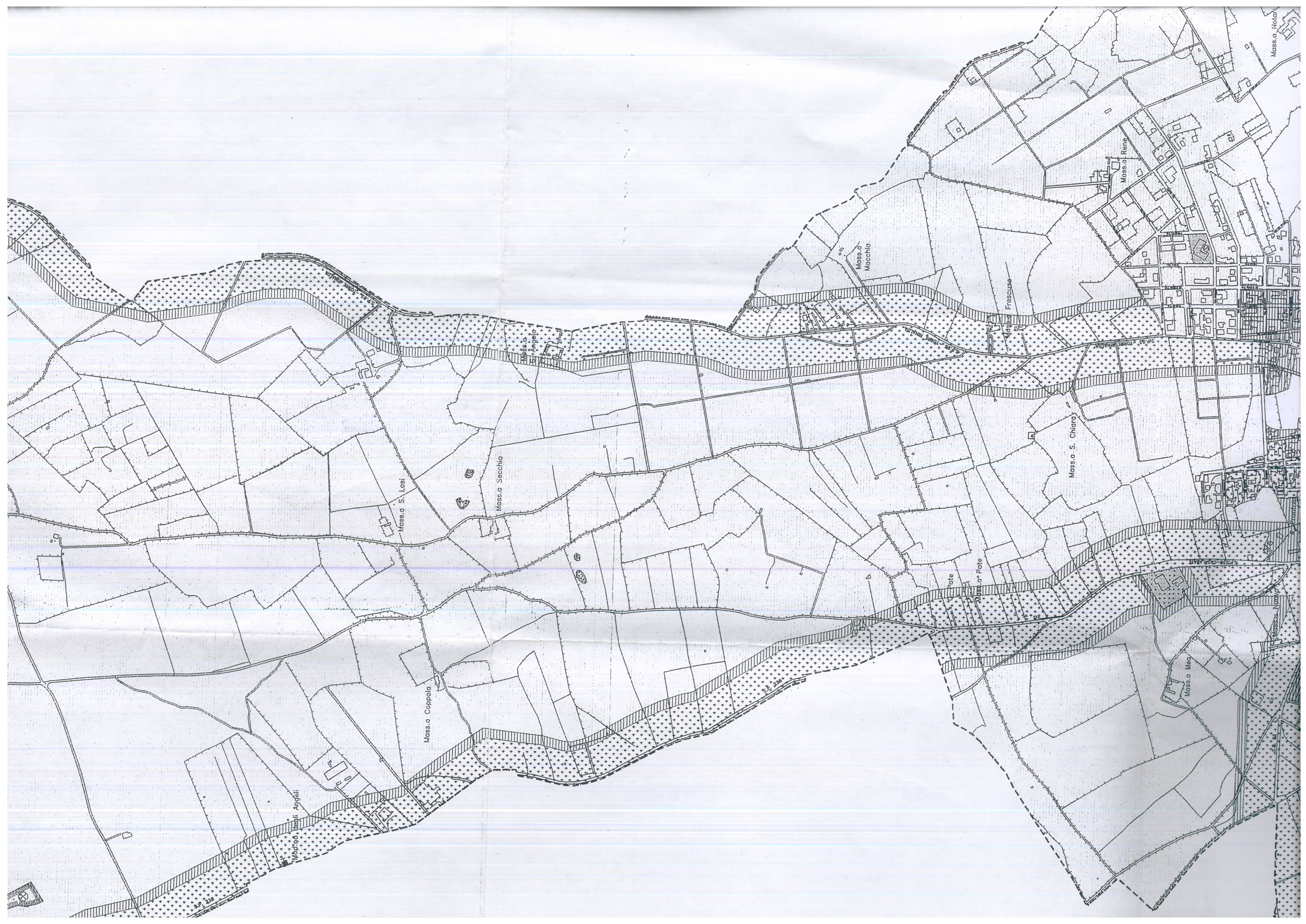
Massa S. Loni

Massa Cappolo

Madona Santi Angeli



1:50,000



Massa Nola

Massa Rente

Massa Macchia

Massa Frascua

Massa Angeli

Massa S. Lasi

Massa Secchia

Massa S. Chiara

Massa Coppola

Massa Pate

Massa Angeli

Massa Mea





Mass. d. Gravill

Mass. d. Pugliese

Mass. d. Canella

Mass. d. Notar. Paolo

Mass. d. Rene

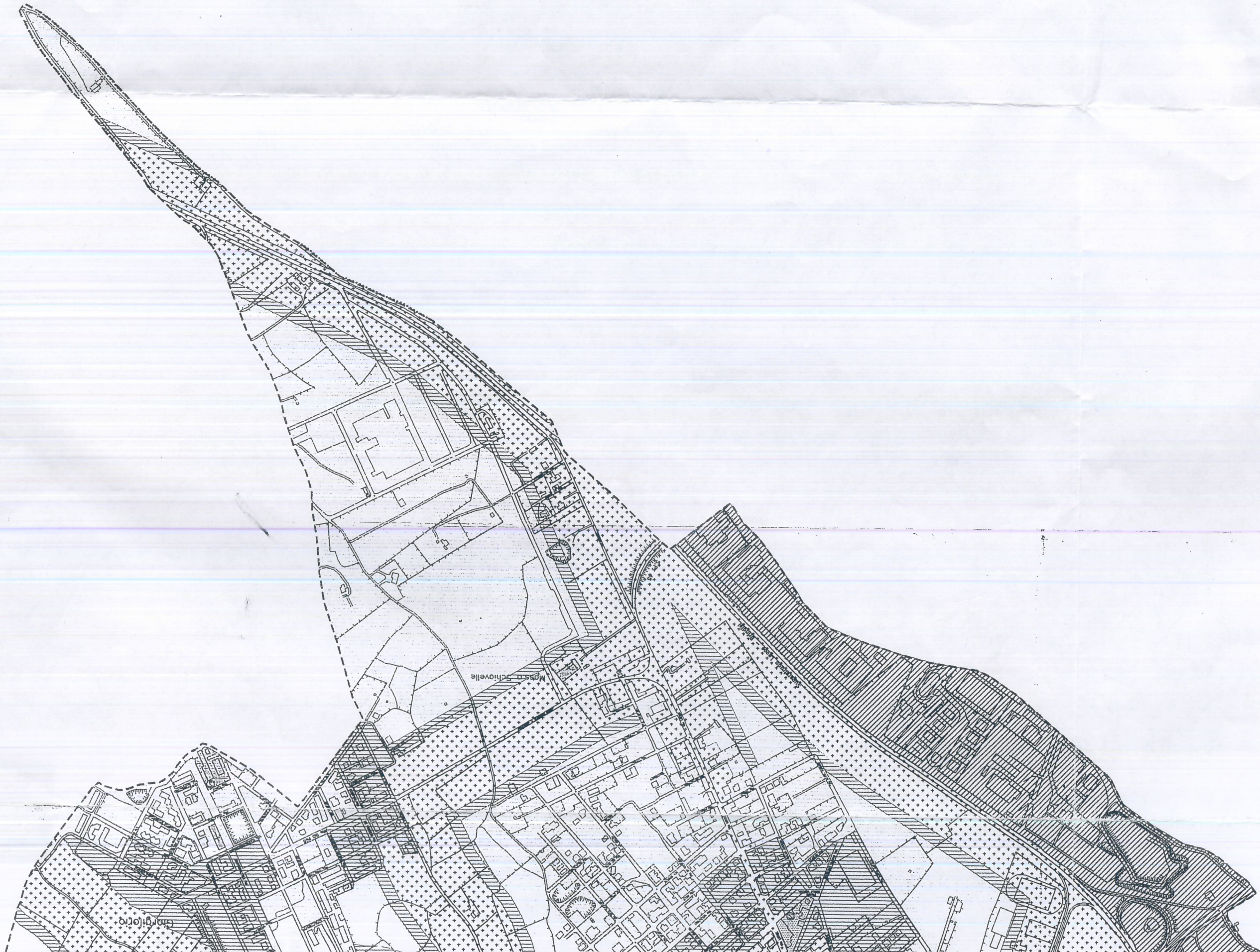
Mass. d. S. Chiara

Mass. d. Frascusa

Mass. d. Meo

Mass. d. Pote

Pote



MOSTO SCHIVELLE

CHINGILO