

Vol. PA, Copia Arch.
Fiorucci



REGIONE PUGLIA
PROVINCIA DI LECCE



CONSORZIO NORD SALENTO "VALLE DELLA CUPA"
COMUNE DI SURBO

P.O.R. PUGLIA 2000-2006
ASSE V-MISURA 5.2 AREA DI AZIONE 4A

PIANO DI ZONIZZAZIONE ACUSTICA TERRITORIO COMUNALE

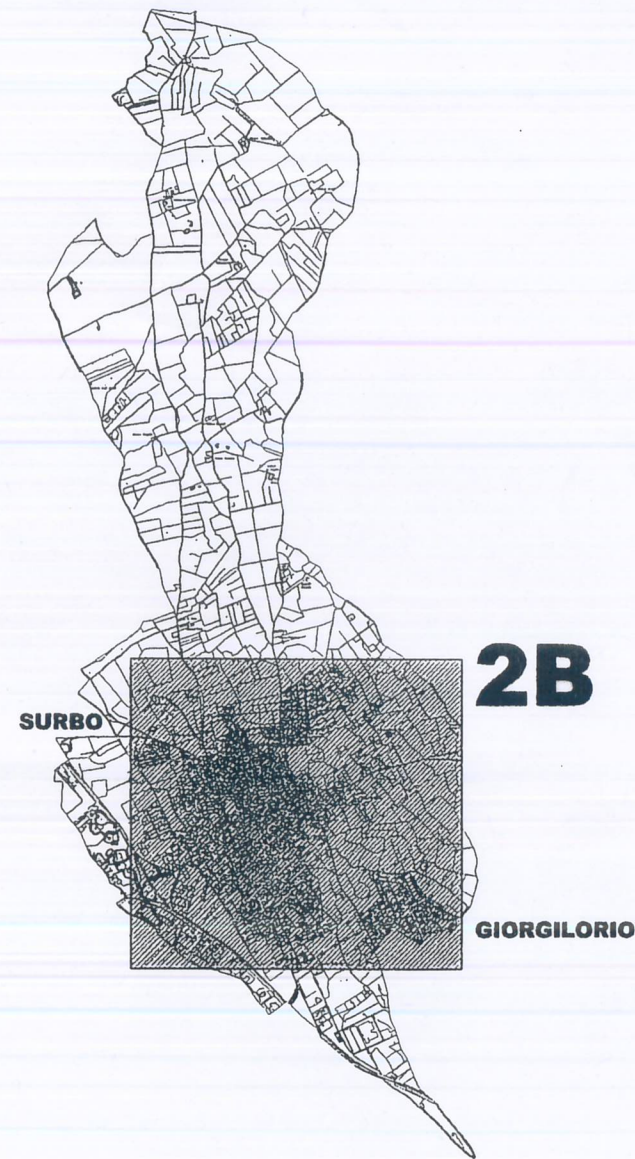
AI SENSI DELLA LEGGE N°.447 DEL 28/11/95
E DELLA LEGGE REGIONALE N°.3 DEL 12/02/02

ZONIZZAZIONE TERRITORIO URBANO

SCALA 1:5000

TAV.

2B



PROGETTISTI:

ING. LUIGEA CONTALDI



DATA,

13 MAG. 2005





LEGENDA

----- LIMITE DEL TERRITORIO COMUNALE

CLASSI ACUSTICHE

 CLASSE I - AREE PARTICOLARMENTE PROTETTE

 CLASSE II - AREE DESTINATE AD USO
PREVALENTEMENTE RESIDENZIALE

 CLASSE III - AREE DI TIPO MISTO

 CLASSE IV - AREE DI INTENSA ATTIVITA' UMANA

 CLASSE V - AREE PREVALENTEMENTE INDUSTRIALI



S. Chiara

S.P. 93 TORRE RINALDA

Mass. a Rene

Mass. a Notar Paolo

Capp. la d'Aurio

S.P. 94 LECCE - TORRE CHIANCA

Mass. a Cantella

Mass. a Pugliese





Mass.a Gravili

Giorgilorio

Mass.a Schiavelle

Via DE RINALDIS

Piazza MORO

Piazza DELLA CHIESA

Strada lecco
Brandisic

Via TARANTO

Via BARI

Via MASZAROTTO

Via PASTORE

Via DEI PINI

Via GRAD

Via DE MASSER

Via DE SORGI

Via BRINDISI

Via VENETO

Via S. GIUSEPPE

Via S. ANTONIO

Via ANDALI

Via S. GIUSEPPE

Via S. GIUSEPPE

Via CASABONDIANO

Via GALATEO

Via CIRIG

Via SAPONARO

Via S. ANTONIO

Via S. ANTONIO

Via S. ANTONIO

Via S. ANTONIO

Via S. ANTONIO

Via VOLTURNO

Via SILE

Via S. ANTONIO

Via S. ANTONIO

Via S. ANTONIO

Via S. ANTONIO

Via S. ANTONIO

Via S. ANTONIO

Via S. ANTONIO

Via S. ANTONIO

Via S. ANTONIO

Via S. ANTONIO

Via S. ANTONIO

Via S. ANTONIO

Via S. ANTONIO

Via S. ANTONIO