



REGIONE PUGLIA
PROVINCIA DI LECCE



CONSORZIO NORD SALENTO "VALLE DELLA CUPA"
COMUNE DI SURBO

P.O.R. PUGLIA 2000-2006
ASSE V-MISURA 5.2 AREA DI AZIONE 4A

PIANO DI ZONIZZAZIONE ACUSTICA TERRITORIO COMUNALE

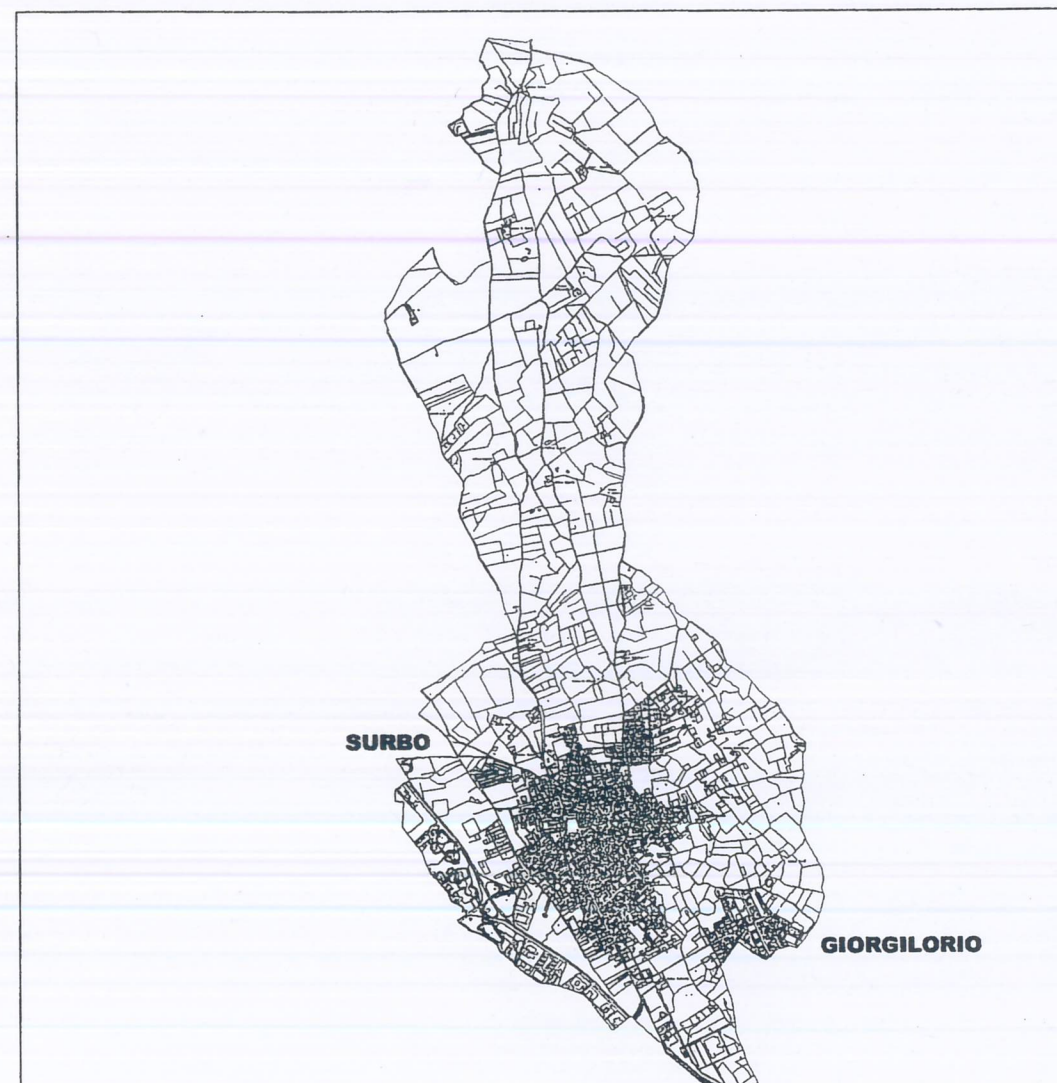
AI SENSI DELLA LEGGE N°.447 DEL 28/11/95
E DELLA LEGGE REGIONALE N°.3 DEL 12/02/02

GERARCHIZZAZIONE VIABILITA' EXTRAURBANA

SCALA 1:10000


TAV.

3A



PROGETTISTI:

ING. LUIGI LA CONTALDI



GEOM. DOMENICO DE LORENZI



DATA,

3 MAG. 2005

DIREZIONE
TORRE RINALDA

S.P. 93 - TORRE RINALDA

S.P. 87 - TORRE RINALDA

Mass.a Cafore

Mass.a Melcarne

Mass.a Li Squi

Mass.a
Chiozzarelli

Mass.a la Grande

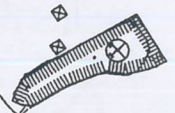
Mass.a S. Lasi

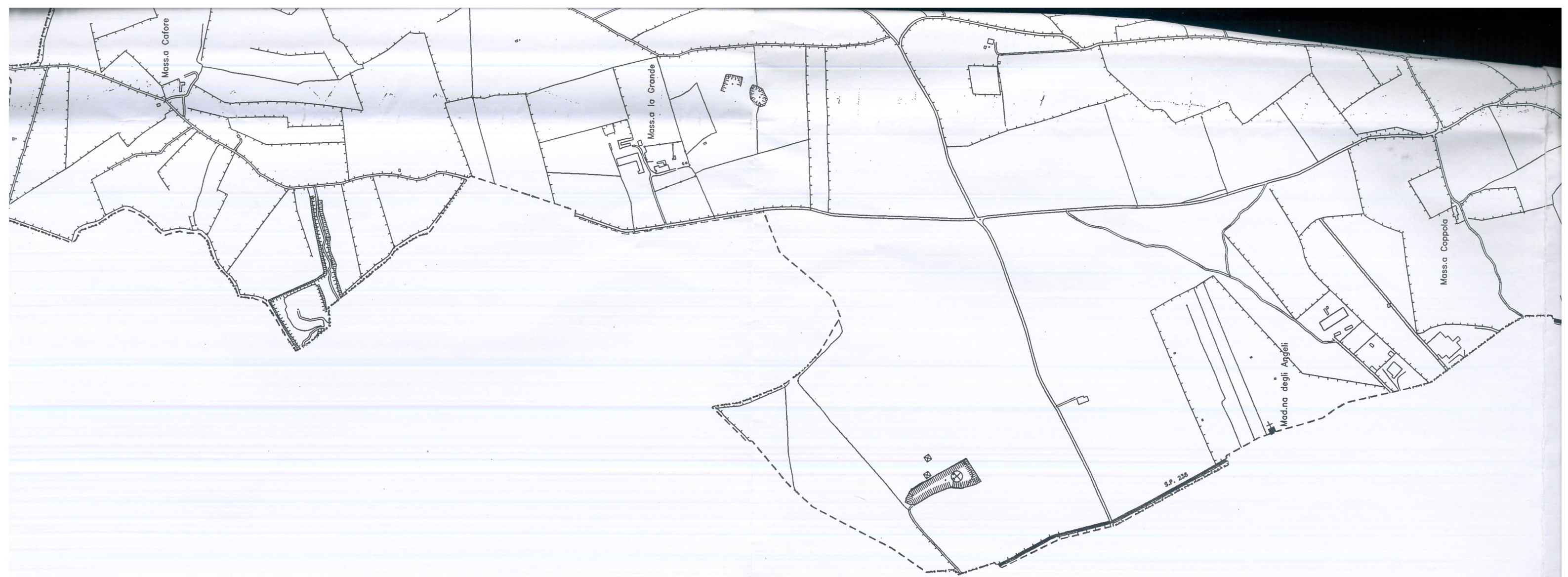
Mass.a Secchia

Mass.a Coppola

Mad. na degli Angeli

S.P. 236









DIREZIONE
LECCE

DIREZIONE
BRINDISI

Mass. d. Gravill

Mass. d. Pugliese

Mass. d. Conella

Mass. d. Notari Paolo

Copp. d. Aurio

Mass. d. Rene

Mass. d. S. Chiara

Mass. d. Foscusa

Mass. d. Macchio

Mass. d. Pote

C. Pote

Mass. d. Nuova

B. Fontola

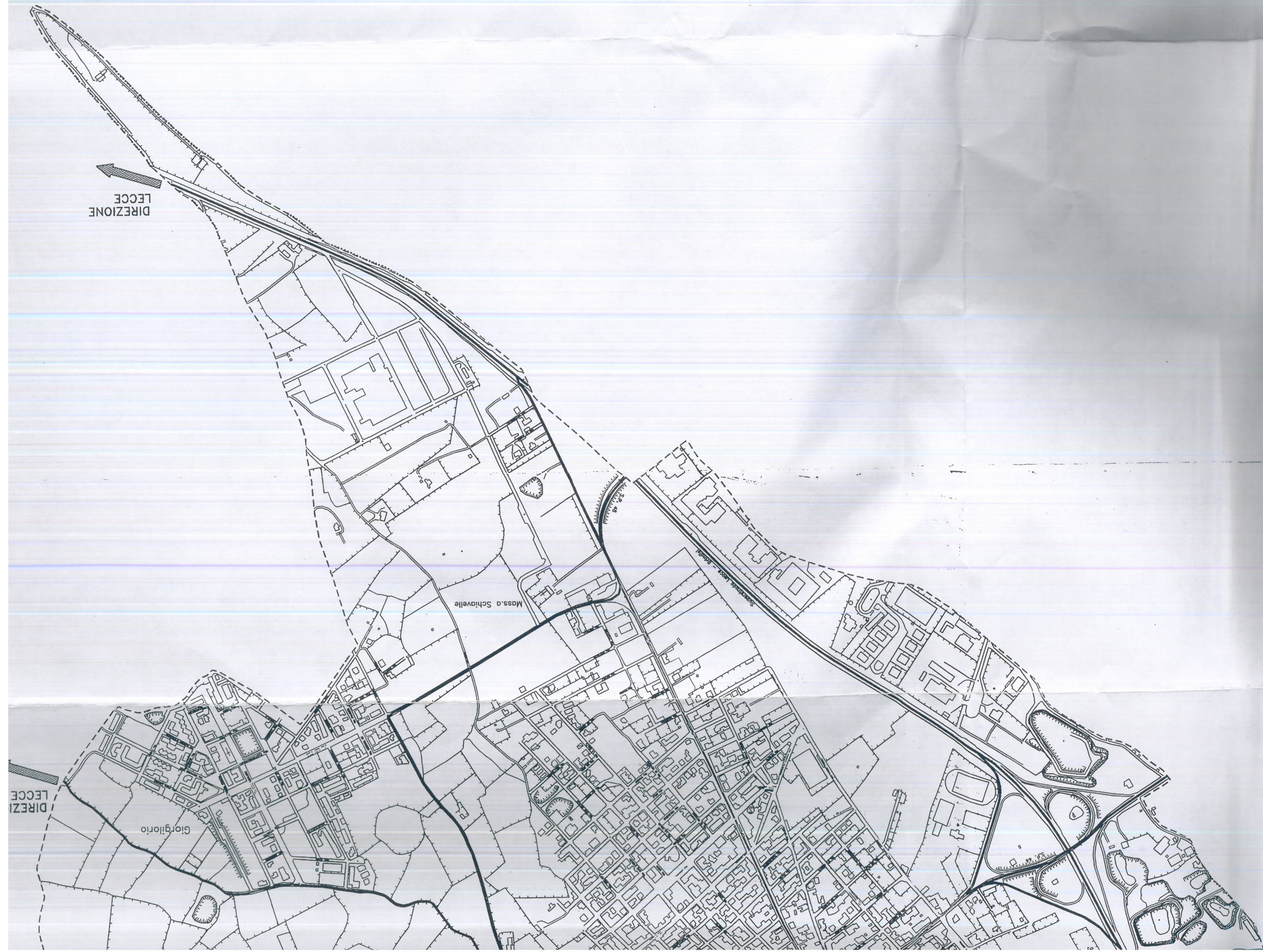
S.P. 92 LECCE-TORRE CANICATTI

S.P. 92 TORRE CANICATTI

S.P. 235 TORRE CANICATTI

S.P. 235-CASABIANTE

S.P. 235



DIREZIONE
LECCE

Mass. a Schivelle

Giorgiorio

LECCE
Schivelle

Superficie LECCE - Schivelle

DIREZIONE
LECCE